

Сообщение о возможном установлении публичного сервитута (Липецкая область).

В соответствии с п. 3 статьи 39.42 Земельного кодекса Российской Федерации Министерство цифрового развития, связи и массовых коммуникаций Российской Федерации настоящим сообщает, что в целях размещения антенно-мачтовых сооружений связи по проекту «Устранение цифрового неравенства» возможно установление публичного сервитута в отношении следующих земель и земельных участков (их частей):

48:13:1532901:15 (квартал 48:02:0850401) – Липецкая обл., р-н Липецкий, с/п Падовский сельсовет, («Ленинский лесхоз» Участок № 6);

48:05:0800214:6 – Российская Федерация, Липецкая область, Добровский муниципальный район, сельское поселение Панинский сельсовет, село Богородицкое;

48:01:1070108 – Липецкая область, м.о. Воловский, с. Ломигоры;

48:02:0960102 – Липецкая область, м.р-н Грязинский, с.п. Двуреченский сельсовет, п. Первомайский;

48:02:1030101 – Липецкая область, м.р-н Грязинский, с.п. Карамышевский сельсовет;

48:03:1920302 – Липецкая область, Данковский м.р-н, Полибинский сельсовет с.п., Полибино с.;

48:04:1120103 – Липецкая область, м.р-н Добринский, с.п. Березнеговатский сельсовет, д. Георгиевка;

48:04:0920102 – Липецкая область, м.р-н Добринский, с.п. Петровский сельсовет, с. Васильевка;

48:04:1330113 – Липецкая область, м.р-н Добринский, с.п. Тихвинский сельсовет, с. Боровское;

48:06:1570203 – Липецкая область, м.р-н Долгоруковский, с.п. Войсковоказинский сельсовет, с. Войсковая Казинка;

48:06:0810118 – Липецкая область, м.р-н Долгоруковский, с.п. Грызловский сельсовет, с. Грызлово;

48:06:1630601 – Липецкая область, м.р-н Долгоруковский, с.п. Дубовецкий сельсовет;

48:07:1400206 – Липецкая область, м.р-н Елецкий, с.п. Волчанский сельсовет, с. Рябинки;

48:07:1490301 – Липецкая область, м.р-н Елецкий, с.п. Елецкий сельсовет, с. Аргамач-Пальна;

48:07:1080201 – Липецкая область, м.р-н Елецкий, с.п. Сокольский сельсовет, д. Малая Суворовка;

48:09:0730124 – Липецкая область, м.о. Измалковский, с. Слобода;

48:11:0590117 – Липецкая область, м.р-н Лебедянский, с.п. Большеизбищенский сельсовет, с. Михайловка;

48:11:0780204 – Липецкая область, м.р-н Лебедянский, с.п. Волотовский сельсовет, с. Черепянь;

48:11:0830111 – Липецкая область, м.р-н Лебедянский, с.п. Кузнецкий сельсовет, с. Старое Ракитино;

48:14:1280211, – Липецкая область, м.о. Становлянский, с. Дмитриевка;

48:16:0670905 – Липецкая область, м.р-н Усманский, с.п. Октябрьский сельсовет, с. Аксай;

48:16:0630307 – Липецкая область, м.р-н Усманский, с.п. Боровской сельсовет, с. Боровое;

48:17:0490111 – Липецкая область, м.р-н Хлевенский, с.п. Ворон-Лозовский сельсовет, с. Ворон-Лозовка;

48:18:0600101 – Липецкая область, м.р-н Чаплыгинский, с.п. Зенкинский сельсовет, с. Зенкино;

48:18:1450211 – Липецкая область, м.р-н Чаплыгинский, с.п. Истобенский сельсовет, с. Истобное;

48:18:1600301 – Липецкая область, м.р-н Чаплыгинский, с.п. Люблинский сельсовет, с. Топтыково;

48:18:0770121 – Липецкая область, м.р-н Чаплыгинский, с.п. Пиковский сельсовет, с. Журавинки.

Обоснованием необходимости установления публичного сервитута являются мероприятия по устранению цифрового неравенства между жителями городского и сельского населения и предоставлению возможности оказания современных услуг связи жителям населенных пунктов с численностью населения от 100 до 500 человек (проект «Устранение цифрового неравенства»).

Заинтересованные лица могут ознакомиться с поступившим ходатайством об установлении публичного сервитута и прилагаемым к нему описанием местоположения границ публичного сервитута в Министерстве цифрового развития, связи и массовых коммуникаций Российской Федерации по адресу: 123112, Москва, Пресненская наб., д. 10, стр. 2, IQ-квартал; в администрации Липецкого муниципального округа Липецкой области по адресу: 398037, Липецкая область, город Липецк, Боевой пр-д, д. 30; в администрации Добровского округа Липецкой области по адресу: 399140, Липецкая область, Добровский район, село Доброе, Октябрьская пл., д. 9; в администрации Воловского муниципального округа Липецкой области по адресу: 399580, Липецкая обл., Воловский р-н, с. Волово, ул. Ленина, д. 10; в администрации сельского поселения Двуреченский сельсовет Грязинского муниципального района Липецкой области по адресу: 399074, Липецкая обл., Грязинский р-н, с. Двуречки, ул. Тимирязева; в администрации сельского поселения Карамышевский сельсовет Грязинского муниципального района Липецкой области по адресу: 399077, Липецкая обл., Грязинский р-н, с. Карамышево, ул. Молодежная д. 39; в администрации сельского поселения Полибинский сельсовет Данковского муниципального района Липецкой области по адресу: 399814, Липецкая обл., Данковский р-н, с. Полибино, ул. Центральная, д. 6/2; в администрации Березнеговатского сельсовета Добринского муниципального района Липецкой области по адресу: 399459, Липецкая область, Добринский район, село Березнеговатка, Центральная ул., д. 1а; в администрации Петровского сельсовета Добринского муниципального района Липецкой области по адресу: 399446, Липецкая область, Добринский район, поселок Совхоза Петровский, ул. Дрикаловича, д. 1; в администрации Тихвинского сельсовета Добринского муниципального района Липецкой области по адресу: 399433, Липецкая область, Добринский район, д. Большая Пластица, ул. Центральная, д. 85; в администрации сельского поселения Войсковоказинский сельсовет Долгоруковского муниципального района Липецкой

ОПИСАНИЕ МЕСТОПОЛОЖЕНИЯ ГРАНИЦ

Антенно-мачтовые сооружения связи по проекту «Устранение цифрового неравенства»

(наименование объекта, местоположение границ которого описано (далее - объект))

Раздел 1

Сведения об объекте









№ п/п	Характеристики объекта	Описание характеристик
1	2	3
1	Местоположение объекта	Липецкая область, Усманский м.р-н, Боровской сельсовет с.п., Боровое с
2	Площадь объекта ± величина погрешности определения площади ($P \pm \Delta P$)	$20 \text{ м}^2 \pm 2 \text{ м}^2$
3	Иные характеристики объекта	Вид объекта реестра границ: Зона с особыми условиями использования территории Вид объекта по документу: Публичный сервитут для использования земель и земельных участков в целях размещения антенно-мачтовых сооружений связи по проекту «Устранение цифрового неравенства» Содержание ограничений использования объектов недвижимости в пределах зоны или территории: Публичный сервитут устанавливается для использования земель и земельных участков в целях размещения антенно-мачтовых сооружений связи по проекту «Устранение цифрового неравенства» на срок 49 (сорок девять) лет. Владелец публичного сервитута - публичное акционерное общество "Ростелеком" (ОГРН 1027700198767 ИНН 7707049388). Почтовый адрес: 115172, Российская Федерация, Москва, ул. Гончарная, д. 30, стр. 1. Контактные данные: телефон/факс: +7 (499) 999-82-83 / +7 (499) 999-82-22. Электронная почта: rostelecom@rt.ru

Схема расположения границ публичного сервитута



Масштаб 1:1 000

Условные обозначения:

-  7 - Характерная точка границы публичного сервитута, сведения о которой позволяют однозначно определить ее местоположение
-  - Проектные границы публичного сервитута
-  - Существующая часть границы, имеющиеся в ЕГРН сведения о которой достаточны для определения ее местоположения
-  - Обозначение и кадастровый номер существующего земельного участка
-  - Обозначение и кадастровый номер объекта капитального строительства
-  - Обозначение кадастрового квартала
-  - Существующая часть границы кадастрового квартала
-  - Существующая часть границы населенного пункта (административно-территориальной границы)